

## งานที่ ๒ งานสำรวจเก็บรวบรวมทรัพยากรท้องถิ่น

### หลักการ

รู้ทรัพยากร เห็นความหลาย รู้ระบบฐาน

การสำรวจเก็บรวบรวมและจัดทำฐานทรัพยากรท้องถิ่น เป็นการเก็บรวบรวมข้อมูลทางด้านกายภาพ ชีวภาพ รวมทั้งวัฒนธรรมและภูมิปัญญา ของแต่ละท้องถิ่น ตั้งแต่อดีตถึงปัจจุบัน วิเคราะห์จัดทำระบบ ฐานข้อมูล

### ลำดับการดำเนินงาน

๑. เก็บข้อมูลพื้นฐานในท้องถิ่น
๒. เก็บข้อมูลการประกอบอาชีพในท้องถิ่น
๓. เก็บข้อมูลกายภาพในท้องถิ่น
๔. เก็บข้อมูลประวัติหมู่บ้าน ชุมชน วิถีชุมชน
๕. เก็บข้อมูลการใช้ประโยชน์ของพืชพันธุ์ในท้องถิ่น
๖. เก็บข้อมูลการใช้ประโยชน์ของสัตว์ท้องถิ่น
๗. เก็บข้อมูลการใช้ประโยชน์ของชีวภาพอื่น ๆ ในท้องถิ่น
๘. เก็บข้อมูลภูมิปัญญาในท้องถิ่น
๙. เก็บข้อมูลแหล่งทรัพยากรและโบราณคดีในท้องถิ่น
๑๐. จัดทำรายงานผลการสำรวจและจัดทำฐานทรัพยากรท้องถิ่น

งานที่ ๒ งานสำรวจเก็บรวบรวมทรัพยากรท้องถิ่น ถือเป็นหน่วยงานหลักที่ร่วมขับเคลื่อนงานฐาน ทรัพยากรท้องถิ่น ในกิจกรรมสำรวจและเก็บรวบรวมทรัพยากรท้องถิ่นภายในเขตพื้นที่ ตามใบงานที่ ๑-๙

**คำชี้แจง**  
**ใบงานที่ 1 เรื่อง การเก็บข้อมูลพื้นฐานในท้องถิ่น**

การเก็บข้อมูลพื้นฐานในท้องถิ่น เป็นการเก็บรวบรวมข้อมูลพื้นฐานของหมู่บ้าน ชุมชน แขวง เพื่อให้ทราบข้อมูลทางด้านศาสนา ประชากร สถานศึกษา และการบริหารขององค์กรปกครองส่วนท้องถิ่น

**วัตถุประสงค์**

1. เพื่อให้ทราบข้อมูลพื้นฐานในท้องถิ่น
2. เพื่อให้ทราบศักยภาพของท้องถิ่น
3. เพื่อให้เกิดทักษะในการสอบถาม รวบรวมข้อมูลและเป็นส่วนหนึ่งของหมู่บ้าน ชุมชน แขวง

**วัสดุ/อุปกรณ์**

- 1.....
- 2.....
- 3.....
- 4.....
- 5.....

**วิธีการ**

- 1.....
- 2.....
- 3.....
- 4.....
- 5.....

**ผลที่คาดว่าจะได้รับ**

- 1.....
- 2.....
- 3.....
- 4.....
- 5.....


ใบงานที่ 1  
เรื่อง การเก็บข้อมูลพื้นฐานในท้องถิ่น

1. ชื่อหมู่บ้าน/ชุมชน/แขวง (ที่เป็นทางการ) .....  
ชื่อหมู่บ้าน/ชุมชน/แขวง (ที่ชาวบ้านเรียก).....

2. ที่ตั้ง หมู่ที่/ชุมชนที่/แขวงที่..... ซอย..... ถนน.....  
ตำบล/แขวง..... อำเภอ/เขต..... จังหวัด.....  
เส้นทางหลวงหมายเลข..... เส้นทางท้องถิ่น.....  
พิกัดทางภูมิศาสตร์ (ตำแหน่งหมู่บ้าน/ชุมชน/แขวง)  
ละติจูด (Latitude)..... ลองจิจูด (Longitude).....

แผนที่สังเขปของหมู่บ้าน/ชุมชน/แขวง

เหนือ



มาตราส่วน.....

### 3. ข้อมูลทางศาสนา

- พุทธ วัด .....แห่ง เจ้าอาวาส.....รูป พระภิกษุสงฆ์.....รูป
- อิสลาม มัสยิด .....แห่ง อิหม่าม.....คน
- คริสต์ โบสถ์ .....แห่ง บาทหลวง .....คน
- อื่นๆ ระบุ .....

### 4. จำนวนประชากร

หมู่ที่/ชุมชนที่/แขวงที่.....จำนวน.....ครัวเรือน จำนวนพื้นที่.....ไร่

จำนวนประชากร.....คน ชาย.....คน หญิง.....คน

น้อยกว่า 1 ปีเต็ม.....คน ชาย.....คน หญิง.....คน

1 ปีเต็ม - 2 ปี .....คน ชาย.....คน หญิง.....คน

3 ปีเต็ม - 5 ปี .....คน ชาย.....คน หญิง.....คน

6 ปีเต็ม - 11 ปี.....คน ชาย.....คน หญิง.....คน

12 ปีเต็ม - 14 ปี.....คน ชาย.....คน หญิง.....คน

15 ปีเต็ม - 17 ปี.....คน ชาย.....คน หญิง.....คน

18 ปีเต็ม - 25 ปี.....คน ชาย.....คน หญิง.....คน

26 ปีเต็ม - 49 ปี.....คน ชาย.....คน หญิง.....คน

50 ปีเต็ม - 60 ปีเต็ม.....คน ชาย.....คน หญิง.....คน

มากกว่า 60 ปีเต็มขึ้นไป.....คน ชาย.....คน หญิง.....คน

### 5. ข้อมูลสถานศึกษาที่เปิดให้บริการ

- ระดับก่อนประถมศึกษา.....แห่ง  ระดับประถมศึกษา.....แห่ง
- ระดับมัธยมศึกษา.....แห่ง  ระดับอนุปริญา.....แห่ง
- ระดับปริญญาตรี.....แห่ง  ระดับสูงกว่าปริญญาตรี.....แห่ง
- อื่น ๆ.....แห่ง

#### สถานศึกษา

1. ชื่อสถานศึกษา.....
- ชื่อผู้อำนวยการสถานศึกษา/หัวหน้าสถานศึกษา.....
- จำนวนครู.....คน
- จำนวนนักเรียน .....คน นักเรียนชาย.....คน นักเรียนหญิง.....คน
2. ชื่อสถานศึกษา.....
- ชื่อผู้อำนวยการสถานศึกษา/หัวหน้าสถานศึกษา.....
- จำนวนครู.....คน
- จำนวนนักเรียน.....คน นักเรียนชาย.....คน นักเรียนหญิง.....คน

หมายเหตุ : หากมีสถานศึกษามากกว่า 2 แห่ง สามารถเพิ่มข้อมูลของสถานศึกษาได้ตามจริง

6. ข้อมูลการบริหารขององค์กรปกครองส่วนท้องถิ่น

ประเภทขององค์กรปกครองส่วนท้องถิ่น

- เทศบาล  
 เทศบาลตำบล     เทศบาลเมือง     เทศบาลนคร  
 องค์การบริหารส่วนตำบล  
 สำนักงานเขต  
 อื่นๆ .....

ผู้บริหาร ชื่อ-สกุล .....

ตำแหน่ง .....

7. สถานพยาบาล

โรงพยาบาล.....แห่ง

โรงพยาบาลส่งเสริมสุขภาพตำบล.....แห่ง

อื่นๆ .....แห่ง

8. สถานีตำรวจ.....แห่ง

บันทึกข้อมูลโดย หน่วยงาน/สถานศึกษา .....

วัน เดือน ปี .....

## คำชี้แจง

### ใบงานที่ 2 เรื่อง การเก็บข้อมูลการประกอบอาชีพในท้องถิ่น

การเก็บข้อมูลการประกอบอาชีพในท้องถิ่น เป็นการเก็บรวบรวมข้อมูลการประกอบอาชีพในท้องถิ่น เพื่อทราบข้อมูลการประกอบอาชีพ ปัญหาและแนวทางการแก้ปัญหา กำหนดแนวทางการอนุรักษ์และพัฒนา ในด้านการประกอบอาชีพในท้องถิ่น

#### วัตถุประสงค์

1. เพื่อให้ทราบการประกอบอาชีพของบุคคลในท้องถิ่น
2. เพื่อให้ทราบศักยภาพทางเศรษฐกิจของท้องถิ่น

#### วัสดุ/อุปกรณ์

- 1.....
- 2.....
- 3.....
- 4.....
- 5.....

#### วิธีการ

- 1.....
- 2.....
- 3.....
- 4.....
- 5.....

#### ผลที่คาดว่าจะได้รับ

- 1.....
- 2.....
- 3.....
- 4.....
- 5.....

## ใบงานที่ 2

### เรื่อง การเก็บข้อมูลการประกอบอาชีพในท้องถิ่น

#### 9. การประกอบอาชีพด้านเกษตรกรรม และด้านอุตสาหกรรม

##### 9.1 ด้านเกษตรกรรม

พื้นที่ทำนา.....ไร่.....งาน.....ตารางวา จำนวน.....ครัวเรือน

พื้นที่ทำสวน.....ไร่.....งาน.....ตารางวา จำนวน.....ครัวเรือน

1.....ไร่.....งาน.....ตารางวา จำนวน.....ไร่.....งาน.....ตารางวา

2.....ไร่.....งาน.....ตารางวา จำนวน.....ไร่.....งาน.....ตารางวา

3.....ไร่.....งาน.....ตารางวา จำนวน.....ไร่.....งาน.....ตารางวา

4.....ไร่.....งาน.....ตารางวา จำนวน.....ไร่.....งาน.....ตารางวา

5.....ไร่.....งาน.....ตารางวา จำนวน.....ไร่.....งาน.....ตารางวา

พื้นที่ทำไร่.....ไร่.....งาน.....ตารางวา จำนวน.....ครัวเรือน

1.....ไร่.....งาน.....ตารางวา จำนวน.....ไร่.....งาน.....ตารางวา

2.....ไร่.....งาน.....ตารางวา จำนวน.....ไร่.....งาน.....ตารางวา

3.....ไร่.....งาน.....ตารางวา จำนวน.....ไร่.....งาน.....ตารางวา

4.....ไร่.....งาน.....ตารางวา จำนวน.....ไร่.....งาน.....ตารางวา

5.....ไร่.....งาน.....ตารางวา จำนวน.....ไร่.....งาน.....ตารางวา

ปศุสัตว์ จำนวนสัตว์ในพื้นที่โดยรวม (กรณีมากกว่า 5 ชนิดที่กำหนด สามารถเพิ่มข้อมูลได้ตามจริง)

โค.....ตัว กระบือ.....ตัว

สุกร.....ตัว เป็ด.....ตัว

ไก่.....ตัว อื่นๆ.....ตัว

##### ประมง

ที่เพาะเลี้ยงสัตว์น้ำในพื้นที่สาธารณะ .....แห่ง พื้นที่.....ไร่.....งาน.....ตารางวา

ภาครัฐ .....แห่ง พื้นที่.....ไร่.....งาน.....ตารางวา

ภาคเอกชน .....แห่ง พื้นที่.....ไร่.....งาน.....ตารางวา

ที่เพาะเลี้ยงสัตว์น้ำในพื้นที่เอกชน .....แห่ง พื้นที่.....ไร่.....งาน.....ตารางวา

ภาครัฐ .....แห่ง พื้นที่.....ไร่.....งาน.....ตารางวา

ภาคเอกชน .....แห่ง พื้นที่.....ไร่.....งาน.....ตารางวา

ทำเทียบเรือ/สะพานปลา .....แห่ง

ผลผลิตจากการเพาะเลี้ยงสัตว์น้ำในพื้นที่สาธารณะ.....ตัน/ปี

ภาครัฐ .....ตัน/ปี

ภาคเอกชน .....ตัน/ปี

ผลผลิตจากการเพาะเลี้ยงสัตว์น้ำในพื้นที่เอกชน.....ตัน/ปี

ภาครัฐ .....ตัน/ปี

ภาคเอกชน .....ตัน/ปี

อื่นๆ.....

**9.2 ด้านอุตสาหกรรม**

โรงงานอุตสาหกรรมขนาดใหญ่.....แห่ง

(มีคนงานตั้งแต่ 200 คนขึ้นไปหรือมีทรัพย์สินเกินกว่า 200 ล้านบาทขึ้นไป)

กิจการอุตสาหกรรม เกี่ยวกับ (กรณีมากกว่า 5 ข้อ สามารถเพิ่มข้อมูลได้ตามจริง)

- 1.....
- 2.....
- 3.....

โรงงานอุตสาหกรรมขนาดกลาง.....แห่ง

(มีคนงาน 50-200 คนหรือมีทรัพย์สินตั้งแต่ 20-200 ล้านบาท)

กิจการอุตสาหกรรม เกี่ยวกับ (กรณีมากกว่า 5 ข้อ สามารถเพิ่มข้อมูลได้ตามจริง)

- 1.....
- 2.....
- 3.....

โรงงานอุตสาหกรรมขนาดเล็ก หรือครัวเรือน.....แห่ง

(มีคนงานไม่เกิน 50 คนหรือมีทรัพย์สินถาวรไม่เกิน 20 ล้านบาท)

กิจการอุตสาหกรรม เกี่ยวกับ (กรณีมากกว่า 5 ข้อ สามารถเพิ่มข้อมูลได้ตามจริง)

- 1.....
- 2.....
- 3.....

**10.การประกอบอาชีพด้านพาณิชย์**

ธนาคาร.....แห่ง

สถานีบริการน้ำมัน.....แห่ง

บริษัท.....แห่ง

ศูนย์การค้า/ห้างสรรพสินค้า.....แห่ง

ห้างหุ้นส่วนจำกัด.....แห่ง

ตลาดสด.....แห่ง

ร้านค้าต่าง ๆ .....แห่ง

โรงฆ่าสัตว์.....แห่ง

โรงสีข้าว .....แห่ง

อื่น ๆ .....แห่ง

**11.การประกอบอาชีพด้านสถานบริการ**

โรงแรม.....แห่ง

ร้านอาหาร.....แห่ง

โรงพยาบาล.....แห่ง

สถานีขนส่ง.....แห่ง

อื่น ๆ .....แห่ง

บันทึกข้อมูลโดย หน่วยงาน/สถานศึกษา .....

วัน เดือน ปี .....



## คำชี้แจง

### ใบงานที่ 3 เรื่อง การเก็บข้อมูลด้านกายภาพในท้องถิ่น

การเก็บข้อมูลด้านกายภาพในท้องถิ่น เป็นการเก็บรวบรวมข้อมูลทางด้านสภาพภูมิประเทศ ลักษณะดิน แหล่งน้ำ อุณหภูมิ ปริมาณแสง และตำแหน่งทางภูมิศาสตร์ของทรัพยากรกายภาพในท้องถิ่น

#### วัตถุประสงค์

1. เพื่อให้ทราบสภาพภูมิศาสตร์ในท้องถิ่น
2. เพื่อให้ทราบศักยภาพของทรัพยากรกายภาพในท้องถิ่น
3. เพื่อให้เกิดการมีส่วนร่วมในอนุรักษ์ทรัพยากรในท้องถิ่น

#### วัสดุ/อุปกรณ์

- 1.....
- 2.....
- 3.....
- 4.....
- 5.....

#### วิธีการ

- 1.....
- 2.....
- 3.....
- 4.....
- 5.....

#### ผลที่คาดว่าจะได้รับ

- 1.....
- 2.....
- 3.....
- 4.....
- 5.....

ใบงานที่ 3  
เรื่อง การเก็บข้อมูลด้านกายภาพในท้องถิ่น

12.สภาพภูมิประเทศและสังคมพืช

สภาพภูมิประเทศ .....

.....  
.....  
.....

สังคมพืช .....

.....  
.....  
.....

13.ลักษณะดิน

ชุดดิน .....

.....  
.....  
.....  
.....  
.....  
.....

14.แหล่งน้ำธรรมชาติและแหล่งน้ำชลประทาน

14.1 แหล่งน้ำธรรมชาติ

ห้วย ชื่อ.....

พิกัดทางภูมิศาสตร์ (ตำแหน่งห้วย)

ละติจูด (Latitude)..... ลองจิจูด (Longitude).....

ขนาด ความกว้าง.....กิโลเมตร ความยาว.....กิโลเมตร

มีน้ำตลอดปี       มีน้ำเป็นฤดูกาล

หนอง ชื่อ.....

พิกัดทางภูมิศาสตร์ (ตำแหน่งหนอง)

ละติจูด (Latitude)..... ลองจิจูด (Longitude).....

ขนาด ความกว้าง.....กิโลเมตร ความยาว.....กิโลเมตร

มีน้ำตลอดปี       มีน้ำเป็นฤดูกาล

คลอง ชื่อ.....

พิกัดทางภูมิศาสตร์ (ตำแหน่งคลอง)

ละติจูด (Latitude)..... ลองจิจูด (Longitude).....

ขนาด ความกว้าง.....กิโลเมตร ความยาว.....กิโลเมตร

มีน้ำตลอดปี       มีน้ำเป็นฤดูกาล

บึง ชื่อ.....  
พิกัดทางภูมิศาสตร์ (ตำแหน่งบึง)

ละติจูด (Latitude)..... ลองจิจูด (Longitude).....

ขนาด ความกว้าง.....กิโลเมตร ความยาว.....กิโลเมตร

มีน้ำตลอดปี  มีน้ำเป็นฤดูกาล

แม่น้ำ ชื่อ.....  
พิกัดทางภูมิศาสตร์ (ตำแหน่งแม่น้ำ)

ละติจูด (Latitude)..... ลองจิจูด (Longitude).....

ขนาด ความกว้าง.....กิโลเมตร ความยาว.....กิโลเมตร

มีน้ำตลอดปี  มีน้ำเป็นฤดูกาล

#### 14.2 แหล่งน้ำชลประทาน

ฝาย ชื่อ.....  
พิกัดทางภูมิศาสตร์ (ตำแหน่งฝาย)

ละติจูด (Latitude)..... ลองจิจูด (Longitude).....

ขนาด ความกว้าง.....กิโลเมตร ความยาว.....กิโลเมตร

มีน้ำตลอดปี  มีน้ำเป็นฤดูกาล

คลองชลประทาน (คลองส่งน้ำ) ชื่อ.....  
พิกัดทางภูมิศาสตร์ (ตำแหน่งคลองชลประทาน)

ละติจูด (Latitude)..... ลองจิจูด (Longitude).....

ขนาด ความกว้าง.....กิโลเมตร ความยาว.....กิโลเมตร

มีน้ำตลอดปี  มีน้ำเป็นฤดูกาล

เขื่อน ชื่อ.....  
พิกัดทางภูมิศาสตร์ (ตำแหน่งเขื่อน)

ละติจูด (Latitude)..... ลองจิจูด (Longitude).....

ขนาด ความกว้าง.....กิโลเมตร ความยาว.....กิโลเมตร

มีน้ำตลอดปี  มีน้ำเป็นฤดูกาล

อ่างเก็บน้ำ ชื่อ.....  
พิกัดทางภูมิศาสตร์ (ตำแหน่งอ่างเก็บน้ำ)

ละติจูด (Latitude)..... ลองจิจูด (Longitude).....

ขนาด ความกว้าง.....กิโลเมตร ความยาว.....กิโลเมตร

มีน้ำตลอดปี  มีน้ำเป็นฤดูกาล

ฝายชะลอความชุ่มชื้น ชื่อ.....  
พิกัดทางภูมิศาสตร์ (ตำแหน่งฝายชะลอความชุ่มชื้น)

ละติจูด (Latitude)..... ลองจิจูด (Longitude).....

ขนาด ความกว้าง.....กิโลเมตร ความยาว.....กิโลเมตร

มีน้ำตลอดปี  มีน้ำเป็นฤดูกาล

15.ปริมาณและคุณภาพน้ำ

15.1 ปริมาณน้ำฝน

- ปริมาณน้ำฝนเฉลี่ยต่อปี.....มิลลิเมตร
- ปริมาณน้ำฝนเฉลี่ยสูงสุดต่อปี .....มิลลิเมตร ช่วงเดือน .....- เดือน.....
- ปริมาณน้ำฝนเฉลี่ยต่ำสุดต่อปี .....มิลลิเมตร ช่วงเดือน .....- เดือน.....

15.2 ปริมาณความต้องการใช้น้ำเปรียบเทียบกับปริมาณน้ำที่มีในพื้นที่

- เพียงพอตลอดปี
- น้ำแห้ง ในช่วงเดือน..... - เดือน .....
- น้ำท่วม ในช่วงเดือน..... - เดือน .....

15.3 คุณภาพของน้ำ

- ปนเปื้อนโลหะหนัก
- ปนเปื้อนจุลินทรีย์
- น้ำสะอาดไม่มีปัญหาการปนเปื้อน

16.อุณหภูมิ

เช้า..... องศาเซลเซียส  
เที่ยง..... องศาเซลเซียส  
เย็น..... องศาเซลเซียส  
สูงสุด.....องศาเซลเซียส  
ต่ำสุด.....องศาเซลเซียส  
ณ พื้นที่เก็บโดยรวมนต่อวัน

17.ความเข้มแสง

เช้า.....ลักซ์  
เที่ยง.....ลักซ์  
เย็น.....ลักซ์

บันทึกข้อมูลโดย หน่วยงาน/สถานศึกษา .....

วัน เดือน ปี .....

## คำชี้แจง

### ใบงานที่ 4 เรื่อง การเก็บข้อมูลประวัติหมู่บ้าน ชุมชน วิถีชุมชน

การเก็บข้อมูลประวัติหมู่บ้าน ชุมชน วิถีชุมชน เป็นการเก็บรวบรวมข้อมูลประวัติ ที่มาการตั้งถิ่นฐาน ตั้งแต่อดีตถึงปัจจุบัน แสดงให้เห็นวิถีการดำรงชีวิตของคนในท้องถิ่น

#### วัตถุประสงค์

1. เพื่อให้ทราบประวัติความเป็นมา และวิถีชีวิตของคนในท้องถิ่น
2. เพื่อให้ทราบศักยภาพของท้องถิ่น
3. เพื่อให้เกิดความภาคภูมิใจในท้องถิ่น

#### วัสดุ/อุปกรณ์

- 1.....
- 2.....
- 3.....
- 4.....
- 5.....

#### วิธีการ

- 1.....
- 2.....
- 3.....
- 4.....
- 5.....

#### ผลที่คาดว่าจะได้รับ

- 1.....
- 2.....
- 3.....
- 4.....
- 5.....



แบบบันทึกข้อมูลประวัติหมู่บ้าน ชุมชน แขวง

**ประวัติหมู่บ้าน/ชุมชน/แขวง**

ชื่อหมู่บ้าน/ชุมชน/แขวง .....  
ที่ตั้งหมู่ที่/ชุมชนที่/แขวงที่.....ซอย.....ถนน.....  
ตำบล/แขวง.....อำเภอ/เขต.....จังหวัด.....

**บันทึกข้อมูล ประวัติหมู่บ้าน/ชุมชน/แขวง**

.....

.....

.....

.....

.....

.....

.....

.....

.....

.....

.....

.....

.....

.....

.....

.....

.....

.....

.....

.....

.....

.....

.....

**ผู้ให้ข้อมูล (คนที่ 1)**

ชื่อ-สกุล.....อายุ.....ปี อาชีพ.....  
ชื่อหมู่บ้าน/ชุมชน/แขวง .....  
ที่อยู่บ้านเลขที่ .....หมู่ที่/ชุมชนที่/แขวงที่.....ซอย.....ถนน.....  
ตำบล/แขวง.....อำเภอ/เขต.....จังหวัด.....  
หมายเลขโทรศัพท์.....อีเมล.....

## แบบบันทึกข้อมูลประวัติหมู่บ้าน ชุมชน แขวง

### ประวัติหมู่บ้าน/ชุมชน/แขวง

ชื่อหมู่บ้าน/ชุมชน/แขวง .....

ที่ตั้งหมู่บ้าน/ชุมชนที่/แขวงที่.....ซอย.....ถนน.....

ตำบล/แขวง.....อำเภอ/เขต.....จังหวัด.....

บันทึกข้อมูล ประวัติหมู่บ้าน/ชุมชน/แขวง

.....

.....

.....

.....

.....

.....

.....

.....

.....

.....

.....

.....

.....

.....

.....

.....

.....

.....

.....

.....

.....

.....

.....

.....

.....

.....

.....

.....

.....

.....

.....

### ผู้ให้ข้อมูล (คนที่ 2)

ชื่อ-สกุล.....อายุ.....ปี อาชีพ.....

ชื่อหมู่บ้าน/ชุมชน/แขวง .....

ที่อยู่บ้านเลขที่.....หมู่บ้าน/ชุมชนที่/แขวงที่.....ซอย.....ถนน.....

ตำบล/แขวง.....อำเภอ/เขต.....จังหวัด.....

หมายเลขโทรศัพท์.....อีเมล.....





ข้อพิจารณา (กิจวัตรประจำวัน การประกอบอาชีพ ขนบธรรมเนียมประเพณี วัฒนธรรม ฯลฯ)  
วิถีชีวิตรอบวัน

.....  
.....  
.....  
.....  
.....

วิถีชีวิตรอบสัปดาห์

.....  
.....  
.....  
.....  
.....

วิถีชีวิตรอบเดือน

.....  
.....  
.....  
.....  
.....

วิถีชีวิตรอบปี

.....  
.....  
.....  
.....  
.....

ผู้ให้ข้อมูล (คนที่ 1)

ชื่อ-สกุล.....อายุ .....ปี อาชีพ.....  
ชื่อหมู่บ้าน/ชุมชน/แขวง .....  
ที่อยู่บ้านเลขที่ ..... หมู่ที่/ชุมชนที่/แขวงที่.....ซอย.....ถนน.....  
ตำบล/แขวง.....อำเภอ/เขต.....จังหวัด.....  
หมายเลขโทรศัพท์.....อีเมล.....

## แบบบันทึกข้อมูลวิถีชีวิตรายบุคคล

ข้อพิจารณา (กิจวัตรประจำวัน การประกอบอาชีพ ขนบธรรมเนียมประเพณี วัฒนธรรม ฯลฯ)

วิถีชีวิตประจำวัน

.....  
.....  
.....  
.....  
.....

วิถีชีวิตรอบสัปดาห์

.....  
.....  
.....  
.....  
.....

วิถีชีวิตรอบเดือน

.....  
.....  
.....  
.....  
.....

วิถีชีวิตรอบปี

.....  
.....  
.....  
.....  
.....

ผู้ให้ข้อมูล (คนที่ 2)

ชื่อ-สกุล.....อายุ .....ปี อาชีพ.....

ชื่อหมู่บ้าน/ชุมชน/แขวง .....

ที่อยู่บ้านเลขที่ ..... หมู่ที่/ชุมชนที่/แขวงที่..... ซอย..... ถนน.....

ตำบล/แขวง.....อำเภอ/เขต.....จังหวัด.....

หมายเลขโทรศัพท์.....อีเมล.....

แบบบันทึกวิถีชีวิตหมู่บ้าน ชุมชน แขวง

ชื่อหมู่บ้าน/ชุมชน/แขวง .....  
ที่ตั้งหมู่ที่/ชุมชนที่/แขวงที่..... ซอย..... ถนน.....  
ตำบล/แขวง..... อำเภอ/เขต..... จังหวัด.....

วิถีหมู่บ้าน/ชุมชน/แขวง

ข้อพิจารณา (กิจวัตรประจำวัน การประกอบอาชีพ ขนบธรรมเนียมประเพณี วัฒนธรรม ฯลฯ)

1.เดือนมกราคม

.....  
.....  
.....

2.เดือนกุมภาพันธ์

.....  
.....  
.....

3.เดือนมีนาคม

.....  
.....  
.....

4.เดือนเมษายน

.....  
.....  
.....

5.เดือนพฤษภาคม

.....  
.....  
.....

6.เดือนมิถุนายน

.....  
.....  
.....

7.เดือนกรกฎาคม

.....  
.....  
.....

8.เดือนสิงหาคม

.....  
.....  
.....

9.เดือนกันยายน

.....  
.....  
.....

10.เดือนตุลาคม

.....  
.....  
.....

11.เดือนพฤศจิกายน

.....  
.....  
.....

12.เดือนธันวาคม

.....  
.....  
.....

บันทึกข้อมูลเพิ่มเติม

.....  
.....  
.....  
.....  
.....  
.....

บันทึกข้อมูลโดย หน่วยงาน/สถานศึกษา .....

วัน เดือน ปี .....

## คำชี้แจง

### ใบงานที่ 5 เรื่อง การเก็บข้อมูลการใช้ประโยชน์ของพืชในท้องถิ่น

การเก็บข้อมูลการใช้ประโยชน์ของพืชในท้องถิ่น เป็นการเก็บรวบรวมข้อมูลพืชที่มีความสำคัญ และมีลักษณะเด่น สามารถนำมาใช้ประโยชน์ในด้านต่างๆ

#### วัตถุประสงค์

1. เพื่อให้ทราบข้อมูลการใช้ประโยชน์ของพืชในท้องถิ่น
2. เพื่อให้ทราบศักยภาพของพืชในท้องถิ่น
3. เพื่อให้ตระหนัก เห็นคุณค่าของพืชในท้องถิ่น

#### วัสดุ/อุปกรณ์

- 1.....
- 2.....
- 3.....
- 4.....
- 5.....

#### วิธีการ

- 1.....
- 2.....
- 3.....
- 4.....
- 5.....

#### ผลที่คาดว่าจะได้รับ

- 1.....
- 2.....
- 3.....
- 4.....
- 5.....

ใบงานที่ 5

เรื่อง การเก็บข้อมูลการใช้ประโยชน์ของพืชในท้องถิ่น

20. ข้อมูลพืช

ชื่อชนิดพืช.....  
ชื่อวิทยาศาสตร์.....  
รหัสพรรณไม้..... ลักษณะวิสัย .....

ลักษณะเด่นของพืช .....

บริเวณที่พบ.....  
ชื่อหมู่บ้าน/ชุมชน/แขวง .....

ที่อยู่บ้านเลขที่ ..... หมู่ที่/ชุมชนที่/แขวงที่..... ซอย..... ถนน.....  
ตำบล/แขวง.....อำเภอ/เขต..... จังหวัด.....

พิกัดทางภูมิศาสตร์ (ตำแหน่งพรรณไม้)  
ละติจูด (Latitude)..... ลองจิจูด (Longitude).....  
อายุประมาณ .....ปี เส้นรอบวงลำต้น.....เมตร ความสูง.....เมตร  
สถานภาพ.....จำนวนที่พบ (ต้น).....

การใช้ประโยชน์ในท้องถิ่น (ระบุส่วนที่ใช้และวิธีการใช้)

อาหาร

ยารักษาโรค ใช้กับคน

ยารักษาโรค ใช้กับสัตว์

เครื่องเรือน เครื่องใช้อื่นๆ

ยาฆ่าแมลง ยาปราบศัตรูพืช

.....  
.....  
.....  
.....

ความเกี่ยวข้องกับประเพณี วัฒนธรรม

.....  
.....  
.....  
.....

ความเกี่ยวข้องกับความเชื่อทางศาสนา

.....  
.....  
.....  
.....

อื่นๆ (เช่น การเป็นพิษ อันตราย)

.....  
.....  
.....  
.....

ความสำคัญของพิษ โดยเลือกได้มากกว่า 1 กลุ่ม แบ่งออกเป็น

- |  |   |
|--|---|
| <input type="checkbox"/> พิษไม้ผล                        | <input type="checkbox"/> พิษใช้เนื้อไม้       |
| <input type="checkbox"/> ไม้ดอก ไม้ประดับ                | <input type="checkbox"/> พิษเส้นใย            |
| <input type="checkbox"/> พิษผักพื้นเมือง ผักสวนครัว      | <input type="checkbox"/> พิษให้แป้งและน้ำตาล  |
| <input type="checkbox"/> พิษจักสาน                       | <input type="checkbox"/> พิษให้น้ำมันหอมระเหย |
| <input type="checkbox"/> พิษเครื่องตี                    | <input type="checkbox"/> พิษอาหารสัตว์        |
| <input type="checkbox"/> พิษสมุนไพร                      | <input type="checkbox"/> พิษมีพิษ             |
| <input type="checkbox"/> พิษเครื่องเทศ                   | <input type="checkbox"/> พิษกำจัดแมลง         |
| <input type="checkbox"/> พิษน้ำมัน                       | <input type="checkbox"/> วัชพืช               |
| <input type="checkbox"/> พิษให้สี                        | <input type="checkbox"/> พิษให้น้ำยาง         |
| <input type="checkbox"/> พิษเพื่อสิ่งแวดล้อมและระบบนิเวศ |   |

มีเจ้าของ

ไม่มีเจ้าของ



เจ้าของพีช

ชื่อ-สกุล.....อายุ .....ปี อาชีพ.....

ชื่อหมู่บ้าน/ชุมชน/แขวง .....

ที่อยู่บ้านเลขที่ .....หมู่ที่/ชุมชนที่/แขวงที่.....ซอย.....ถนน .....

ตำบล/แขวง.....อำเภอ/เขต.....จังหวัด.....

หมายเลขโทรศัพท์.....อีเมล.....

ผู้ให้ข้อมูล

ชื่อ-สกุล.....อายุ .....ปี อาชีพ.....

ชื่อหมู่บ้าน/ชุมชน/แขวง .....

ที่อยู่บ้านเลขที่ .....หมู่ที่/ชุมชนที่/แขวงที่.....ซอย.....ถนน .....

ตำบล/แขวง.....อำเภอ/เขต.....จังหวัด.....

หมายเลขโทรศัพท์.....อีเมล.....

ผังแสดงตำแหน่งพรรณไม้

เหนือ



วาดภาพประกอบ

มาตราส่วน.....

บันทึกข้อมูลโดย หน่วยงาน/สถานศึกษา

.....

วัน เดือน ปี .....

## คำชี้แจง

### ใบงานที่ 6 เรื่อง การเก็บข้อมูลการใช้ประโยชน์ของสัตว์ในท้องถิ่น

การเก็บข้อมูลการใช้ประโยชน์ของสัตว์ในท้องถิ่น เป็นการเก็บรวบรวมข้อมูลสัตว์ที่มีความสำคัญ และมีลักษณะเด่น สามารถนำข้อมูลไปพัฒนาและใช้ประโยชน์ในด้านต่างๆ

#### วัตถุประสงค์

1. เพื่อให้ทราบข้อมูลของสัตว์ในท้องถิ่น
2. เพื่อให้ทราบศักยภาพของสัตว์ในท้องถิ่น
3. เพื่อให้ตระหนัก เห็นคุณค่า รู้ค่าของสัตว์ในท้องถิ่น

#### วัสดุ/อุปกรณ์

- 1.....
- 2.....
- 3.....
- 4.....
- 5.....

#### วิธีการ

- 1.....
- 2.....
- 3.....
- 4.....
- 5.....

#### ผลที่คาดว่าจะได้รับ

- 1.....
- 2.....
- 3.....
- 4.....
- 5.....

ใบงานที่ 6

เรื่อง การเก็บข้อมูลการใช้ประโยชน์ของสัตว์ในท้องถิ่น

21. ข้อมูลพันธุ์สัตว์

ชื่อชนิดสัตว์.....

ชื่อวิทยาศาสตร์.....

รหัสพันธุ์สัตว์.....

ประเภทของสัตว์ (เช่น สัตว์เลี้ยงลูกด้วยนม สัตว์เลื้อยคลาน สัตว์สะเทินน้ำสะเทินบก ฯลฯ)

.....

.....

บริเวณที่พบ..... จำนวนที่พบ.....

ชื่อหมู่บ้าน/ชุมชน/แขวง .....

ที่อยู่บ้านเลขที่ ..... หมู่ที่/ชุมชนที่/แขวงที่..... ซอย..... ถนน.....

ตำบล/แขวง..... อำเภอ/เขต..... จังหวัด.....

พิกัดทางภูมิศาสตร์ (ตำแหน่งพันธุ์สัตว์)

ละติจูด (Latitude)..... ลองจิจูด (Longitude).....

อายุประมาณ..... ปี เพศ.....

ประวัติที่มา

.....

.....

.....

.....

.....

.....

.....

.....

.....

.....

.....

.....

.....

.....

.....

.....

.....

.....

.....

.....

.....

.....

.....

.....

.....

.....

.....

เลี้ยงเพื่อการจำหน่าย รายได้ประมาณ..... บาท/เดือน รายได้ประมาณ..... บาท/ปี

เลี้ยงเพื่อเป็นพ่อพันธุ์ ชื่อพันธุ์ .....

เลี้ยงเพื่อเป็นแม่พันธุ์ ชื่อพันธุ์ .....

อื่นๆ .....

ความสำคัญของสัตว์ โดยเลือกได้มากกว่า 1 กลุ่ม แบ่งออกเป็น

- |  |   |
|--|---|
| <input type="checkbox"/> สัตว์เพื่อการเกษตร              | <input type="checkbox"/> สัตว์เพื่ออุตสาหกรรม                         |
| <input type="checkbox"/> สัตว์เพื่อกำจัดศัตรูพืช         | <input type="checkbox"/> สัตว์เพื่อเป็นเครื่องนุ่งห่มและเครื่องประดับ |
| <input type="checkbox"/> สัตว์เพื่อเป็นพาหนะหรือแรงงาน   | <input type="checkbox"/> สัตว์เพื่องานวิทยาศาสตร์และการแพทย์          |
| <input type="checkbox"/> สัตว์เพื่อเศรษฐกิจ              | <input type="checkbox"/> สัตว์เพื่อเป็นอาหารและยารักษาโรค             |
| <input type="checkbox"/> สัตว์เพื่อนันทนาการและด้านจิตใจ | <input type="checkbox"/> สัตว์เพื่อสิ่งแวดล้อมและระบบนิเวศ            |

มีเจ้าของ

ไม่มีเจ้าของ

เจ้าของสัตว์

ชื่อ-สกุล.....อายุ .....ปี อาชีพ.....  
ชื่อหมู่บ้าน/ชุมชน/แขวง .....  
ที่อยู่บ้านเลขที่ ..... หมู่ที่/ชุมชนที่/แขวงที่..... ซอย..... ถนน .....  
ตำบล/แขวง.....อำเภอ/เขต.....จังหวัด.....  
หมายเลขโทรศัพท์.....อีเมล.....

ผู้ให้ข้อมูล


ชื่อ-สกุล.....อายุ .....ปี อาชีพ.....  
ชื่อหมู่บ้าน/ชุมชน/แขวง .....  
ที่อยู่บ้านเลขที่ ..... หมู่ที่/ชุมชนที่/แขวงที่..... ซอย..... ถนน .....  
ตำบล/แขวง.....อำเภอ/เขต.....จังหวัด.....  
หมายเลขโทรศัพท์.....อีเมล.....

ผังแสดงตำแหน่งพันธู์สัตว์

เหนือ



วาดภาพประกอบ



มาตราส่วน.....

บันทึกข้อมูลโดย หน่วยงาน/สถานศึกษา .....

วัน เดือน ปี .....



## คำชี้แจง

### ใบงานที่ 7 เรื่อง การเก็บข้อมูลการใช้ประโยชน์ของชีวภาพอื่นๆ ในท้องถิ่น

การเก็บข้อมูลการใช้ประโยชน์ของชีวภาพอื่นๆ ในท้องถิ่น เป็นการเก็บรวบรวมข้อมูลชีวภาพอื่นๆ การใช้ประโยชน์ ชนิด ลักษณะเด่น และการกระจายพันธุ์ของสิ่งมีชีวิตอื่นๆ นอกจากพืชและสัตว์ เช่น เห็ด รา สาหร่าย ไลโคเนน ฯลฯ ในท้องถิ่น

#### วัตถุประสงค์

1. เพื่อให้ทราบข้อมูลของชีวภาพอื่นๆ ในท้องถิ่น
2. เพื่อให้ทราบศักยภาพของชีวภาพอื่นๆ ในท้องถิ่น
3. เพื่อให้ตระหนัก เห็นคุณค่าของชีวภาพอื่นๆ ในท้องถิ่น

#### วัสดุ / อุปกรณ์

- 1.....
- 2.....
- 3.....
- 4.....
- 5.....

#### วิธีการ

- 1.....
- 2.....
- 3.....
- 4.....
- 5.....

#### ผลที่คาดว่าจะได้รับ

- 1.....
- 2.....
- 3.....
- 4.....
- 5.....

ใบงานที่ 7

เรื่อง การเก็บข้อมูลการใช้ประโยชน์ของชีวภาพอื่นๆ ในท้องถิ่น

22. ข้อมูลชีวภาพอื่นๆ

ชื่อชนิดชีวภาพอื่นๆ .....

ชื่อวิทยาศาสตร์.....

รหัสชีวภาพอื่นๆ.....

ประเภทของชีวภาพอื่นๆ (เช่น เห็ด รา ไลโคเคน สาหร่าย ฯลฯ) .....

การใช้ประโยชน์ .....

.....

.....

.....

.....

.....

.....

.....

.....

.....

.....

.....

.....

.....

.....

.....

.....

.....

.....

.....

.....

.....

.....

.....

.....

.....

.....

.....

.....

.....

.....

.....

.....

.....

.....

.....

ความสำคัญของชีวภาพอื่นๆ โดยเลือกได้มากกว่า 1 กลุ่ม แบ่งออกเป็น

- |   |  |
|---|--|
| <input type="checkbox"/> ชีวภาพอื่นๆ เพื่อการเกษตร                | <input type="checkbox"/> ชีวภาพอื่นๆ เพื่ออุตสาหกรรม                         |
| <input type="checkbox"/> ชีวภาพอื่นๆ เพื่อกำจัดศัตรูพืช           | <input type="checkbox"/> ชีวภาพอื่นๆ เพื่อเป็นเครื่องนุ่งห่มและเครื่องประดับ |
| <input type="checkbox"/> ชีวภาพอื่นๆ เพื่อเศรษฐกิจ                | <input type="checkbox"/> ชีวภาพอื่นๆ เพื่องานวิทยาศาสตร์และการแพทย์          |
| <input type="checkbox"/> ชีวภาพอื่นๆ เพื่อนันทนาการและด้านจิตใจ   | <input type="checkbox"/> ชีวภาพอื่นๆ เพื่อเป็นอาหารและยารักษาโรค             |
| <input type="checkbox"/> ชีวภาพอื่นๆ เพื่อสิ่งแวดล้อมและระบบนิเวศ |  |

มีเจ้าของ

ไม่มีเจ้าของ

เจ้าของชีวภาพอื่นๆ

ชื่อ-สกุล.....อายุ .....ปี อาชีพ.....  
ชื่อหมู่บ้าน/ชุมชน/แขวง .....  
ที่อยู่บ้านเลขที่ ..... หมู่ที่/ชุมชนที่/แขวงที่..... ซอย..... ถนน .....  
ตำบล/แขวง.....อำเภอ/เขต.....จังหวัด.....  
หมายเลขโทรศัพท์.....อีเมล.....

ผู้ให้ข้อมูล

ชื่อ-สกุล.....อายุ .....ปี อาชีพ.....  
ชื่อหมู่บ้าน/ชุมชน/แขวง .....  
ที่อยู่บ้านเลขที่ ..... หมู่ที่/ชุมชนที่/แขวงที่..... ซอย..... ถนน .....  
ตำบล/แขวง.....อำเภอ/เขต.....จังหวัด.....  
หมายเลขโทรศัพท์.....อีเมล.....

ผังแสดงตำแหน่งชีวภาพอื่นๆ

เหนือ



วาดภาพประกอบ

มาตราส่วน.....

บันทึกข้อมูลโดย หน่วยงาน/สถานศึกษา .....

วัน เดือน ปี .....

**คำชี้แจง**  
**ใบงานที่ 8 เรื่อง การเก็บข้อมูลภูมิปัญญาในท้องถิ่น**

การเก็บข้อมูลภูมิปัญญาในท้องถิ่น เป็นการเก็บรวบรวมข้อมูลภูมิปัญญาท้องถิ่นสาขาต่างๆ เช่น สาขาเกษตรกรรม สาขาอุตสาหกรรมและหัตถกรรม สาขาการแพทย์แผนไทย สาขาการจัดการทรัพยากรธรรมชาติและสิ่งแวดล้อม สาขากองทุนและธุรกิจชุมชน สาขาสวัสดิการ สาขาศิลปกรรม สาขาการจัดการองค์กร สาขาภาษาและวรรณกรรม สาขาศาสนาและประเพณี

**วัตถุประสงค์**

1. เพื่อให้ทราบข้อมูลภูมิปัญญาท้องถิ่น
2. เพื่อให้ทราบศักยภาพของภูมิปัญญาท้องถิ่น
3. เพื่อให้ตระหนักถึงการสืบสาน ภูมิปัญญาท้องถิ่น

**วัสดุ/อุปกรณ์**

- 1.....
- 2.....
- 3.....
- 4.....
- 5.....

**วิธีการ**

- 1.....
- 2.....
- 3.....
- 4.....
- 5.....

**ผลที่คาดว่าจะได้รับ**

- 1.....
- 2.....
- 3.....
- 4.....
- 5.....







6.การประชาสัมพันธ์และเผยแพร่ภูมิปัญญาท้องถิ่น

- ไม่เคยประชาสัมพันธ์และเผยแพร่
- เคยประชาสัมพันธ์และเผยแพร่ จำนวน.....ครั้ง
- การเยี่ยมชม จำนวน.....ครั้ง จำนวน.....คน จำนวน.....กลุ่ม
- การเยี่ยมชม จากบุคคลภายในหมู่บ้าน/ชุมชน/แขวง จำนวน.....ครั้ง จำนวน...คน จำนวน.....กลุ่ม
- การเยี่ยมชม จากบุคคลภายนอกหมู่บ้าน/ชุมชน/แขวง จำนวน.....ครั้ง จำนวน...คน จำนวน.....กลุ่ม

7.ลักษณะของภูมิปัญญาท้องถิ่น

- ภูมิปัญญาท้องถิ่นดั้งเดิม ที่ได้รับการถ่ายทอดมาจาก (นาย/นาง/นางสาว/กลุ่ม).....  
 สรุปลักษณะแบบดั้งเดิม :.....  
 .....  
 .....
- ภูมิปัญญาท้องถิ่น ที่ได้พัฒนาและต่อยอด  
 สรุปลักษณะการพัฒนาและต่อยอด :.....  
 .....  
 .....
- ภูมิปัญญาท้องถิ่น ที่ได้คิดค้นขึ้นมาใหม่

8.วัตถุประสงค์ที่ใช้ประโยชน์ในผลิตภัณฑ์ที่เกิดจากภูมิปัญญา ซึ่งพื้นที่อื่นไม่มี ได้แก่

- 1.....
- 2.....
- 3.....

เจ้าของภูมิปัญญาท้องถิ่น

ชื่อ-สกุล.....อายุ .....ปี อาชีพ.....  
 ชื่อหมู่บ้าน/ชุมชน/แขวง .....  
 ที่อยู่บ้านเลขที่ .....หมู่ที่/ชุมชนที่/แขวงที่.....ซอย.....ถนน .....  
 ตำบล/แขวง.....อำเภอ/เขต.....จังหวัด.....  
 หมายเลขโทรศัพท์.....อีเมล.....

ผู้ให้ข้อมูล

ชื่อ-สกุล.....อายุ .....ปี อาชีพ.....  
 ชื่อหมู่บ้าน/ชุมชน/แขวง .....  
 ที่อยู่บ้านเลขที่ .....หมู่ที่/ชุมชนที่/แขวงที่.....ซอย.....ถนน .....  
 ตำบล/แขวง.....อำเภอ/เขต.....จังหวัด.....  
 หมายเลขโทรศัพท์.....อีเมล.....

ผังแสดงตำแหน่งภูมิปัญญา

เหนือ



วาดภาพประกอบ

มาตราส่วน.....

บันทึกข้อมูลโดย หน่วยงาน/สถานศึกษา .....

วัน เดือน ปี .....

คำชี้แจง

## ใบงานที่ 9 เรื่อง การเก็บข้อมูลแหล่งทรัพยากรและโบราณคดีในท้องถิ่น

การเก็บข้อมูลแหล่งทรัพยากรและโบราณคดีในท้องถิ่น เป็นการเก็บรวบรวมข้อมูลแหล่งทรัพยากรและโบราณคดี ที่เกิดขึ้นตามธรรมชาติและมนุษย์สร้างขึ้น เช่น อุทยานแห่งชาติ น้ำตก สวนเฉลิมพระเกียรติ สวนพฤกษศาสตร์ สวนรุกขชาติ โบราณสถาน โบราณวัตถุ ฯลฯ

### วัตถุประสงค์

1. เพื่อให้ทราบข้อมูลแหล่งทรัพยากรและโบราณคดีในท้องถิ่น
2. เพื่อให้ทราบศักยภาพของแหล่งทรัพยากรและโบราณคดีในท้องถิ่น
3. เพื่อให้ตระหนักและอนุรักษ์ แหล่งทรัพยากรและโบราณคดีในท้องถิ่น

### วัสดุ/อุปกรณ์

- 1.....
- 2.....
- 3.....
- 4.....
- 5.....

### วิธีการ

- 1.....
- 2.....
- 3.....
- 4.....
- 5.....

### ผลที่คาดว่าจะได้รับ

- 1.....
- 2.....
- 3.....
- 4.....
- 5.....



ชื่อ-สกุล.....อายุ .....ปี อาชีพ.....  
ชื่อหมู่บ้าน/ชุมชน/แขวง .....  
ที่อยู่บ้านเลขที่ .....หมู่ที่/ชุมชนที่/แขวงที่.....ซอย.....ถนน .....  
ตำบล/แขวง.....อำเภอ/เขต.....จังหวัด.....  
หมายเลขโทรศัพท์.....อีเมล.....

ผู้ให้ข้อมูล

ชื่อ-สกุล.....อายุ .....ปี อาชีพ.....  
ชื่อหมู่บ้าน/ชุมชน/แขวง .....  
ที่อยู่บ้านเลขที่ .....หมู่ที่/ชุมชนที่/แขวงที่.....ซอย.....ถนน .....  
ตำบล/แขวง.....อำเภอ/เขต.....จังหวัด.....  
หมายเลขโทรศัพท์.....อีเมล.....

ผังแสดงตำแหน่งทรัพยากร

เหนือ



25. ข้อมูลโบราณคดี

โบราณสถาน

โบราณวัตถุ

ชื่อโบราณสถาน/โบราณวัตถุ .....

รหัสโบราณสถาน/โบราณวัตถุ..... อายุ.....ปี

ลักษณะ.....

.....

ขนาด.....

บริเวณที่พบ.....

ชื่อหมู่บ้าน/ชุมชน/แขวง .....

ที่อยู่บ้านเลขที่ ..... หมู่ที่/ชุมชนที่/แขวงที่..... ซอย..... ถนน.....

ตำบล/แขวง.....อำเภอ/เขต.....จังหวัด.....

พิกัดทางภูมิศาสตร์ (ตำแหน่งโบราณคดี)

ละติจูด (Latitude)..... ลองจิจูด (Longitude).....

จุดเด่น

.....  
.....  
.....  
.....  
.....  
.....  
.....  
.....  
.....  
.....  
.....  
.....  
.....  
.....  
.....  
.....  
.....  
.....  
.....  
.....

บันทึกเพิ่มเติม

.....  
.....  
.....  
.....  
.....  
.....  
.....  
.....  
.....



เจ้าของโบราณคดี

ชื่อ-สกุล.....อายุ .....ปี อาชีพ.....  
ชื่อหมู่บ้าน/ชุมชน/แขวง .....  
ที่อยู่บ้านเลขที่ .....หมู่ที่/ชุมชนที่/แขวงที่.....ซอย.....ถนน .....  
ตำบล/แขวง.....อำเภอ/เขต.....จังหวัด.....  
หมายเลขโทรศัพท์.....อีเมล.....

ผู้ให้ข้อมูล

ชื่อ-สกุล.....อายุ .....ปี อาชีพ.....  
ชื่อหมู่บ้าน/ชุมชน/แขวง .....  
ที่อยู่บ้านเลขที่ .....หมู่ที่/ชุมชนที่/แขวงที่.....ซอย.....ถนน .....  
ตำบล/แขวง.....อำเภอ/เขต.....จังหวัด.....  
หมายเลขโทรศัพท์.....อีเมล.....

ผังแสดงตำแหน่งโบราณคดี


เหนือ



วาดภาพประกอบ

โบราณสถาน

โบราณวัตถุ



มาตราส่วน.....

บันทึกข้อมูลโดย หน่วยงาน/สถานศึกษา .....

วัน เดือน ปี .....